


| <b>Ходатайство об установлении публичного сервитута</b> |  |
|---|--|
| 1   | <b>Министерство энергетики Российской Федерации</b><br>(наименование органа, принимающего решение об установлении публичного сервитута)  |
| 2   | Сведения о лице, представившем ходатайство об установлении публичного сервитута (далее - заявитель):   |
| 2.1   | Полное наименование<br>Публичное акционерное общество «Федеральная сетевая компания - Россети»   |
| 2.2   | Сокращенное наименование (при наличии)<br>ПАО «Россети»  |
| 2.3   | Организационно-правовая форма<br>Публичное акционерное общество  |
| 2.4   | Почтовый адрес (индекс, субъект Российской Федерации, населенный пункт, улица, дом)<br>121353, Россия, город Москва, улица Беловежская, дом №4   |
| 2.5   | Адрес электронной почты<br>info@rosseti.ru   |
| 2.6   | ОГРН<br>1024701893336  |
| 2.7   | ИНН<br>4716016979  |
| 3   | <b>Сведения о представителе заявителя:</b>   |
| 3.1   | Фамилия<br>Имя<br>Отчество (при наличии)<br>Беляков<br>Сергей<br>Александрович   |
| 3.2   | Адрес электронной почты<br>adm@sibir.cius-ees.ru   |
| 3.3   | Телефон<br>+7 (391) 274-67-00  |
| 3.4   | Наименование и реквизиты документа, подтверждающего полномочия представителя заявителя<br>Доверенность от 21.03.2024 № 104-23<br>Зарегистрирована в реестре №77/822-н/77-2023-7-102  |
| 4   | Прошу установить публичный сервитут в отношении земель и земельных участков в целях реконструкции и эксплуатации объекта электросетевого хозяйства федерального значения «ВЛ 220 кВ ГПП 5,6- Енисей I и II цепь» с образованием «ВЛ 220 кВ Енисей – Кразовская I цепь» в рамках инвестиционного проекта «Реконструкция ВЛ 220 кВ Енисей – ГПП5,6 I,II цепь со строительством заходов на ПС 220 кВ Кразовская с образованием ВЛ 220 кВ Енисей – ГПП 5,6 с отпайками на ПС 220 Кразовская ориентировочной протяженностью 1,6 км, реконструкция ПС 220 кВ ЦРП-220 (расширение РУ 220 кВ на две линейные ячейки), техническое перевооружение ПС 500 кВ Енисей (модернизация устройств АОПО АТ-1, АТ-2, АОПО ВЛ 220 кВ Енисей – ЦРП-220, АОПО ВЛ 220 кВ Енисей – КИСК, АОПО ВЛ 220 кВ Красноярская ТЭЦ-3 – Енисей) (для технологического присоединения энергопринимающих устройств АО «РУСАЛ Красноярск)», в соответствии с п. 1 ст. 39.37 Земельного кодекса Российской Федерации от 25.10.2001 № 136-ФЗ |
| 5   | Испрашиваемый срок публичного сервитута: <u>10 лет.</u>  |
| 6   | Срок, в течение которого использование земельного участка (его части) и (или) расположенного на нем объекта недвижимости в соответствии с их разрешенным использованием будет в соответствии с подпунктом 4 пункта 1 статьи 39.41 Земельного кодекса Российской Федерации невозможно или существенно затруднено в связи с осуществлением деятельности, для обеспечения которой устанавливается публичный сервитут (при возникновении таких обстоятельств): <u>предусмотрено на срок не более 11 месяцев.</u>   |
| 7   | Обоснование необходимости установления публичного сервитута:<br>1. Распоряжение Правительства РФ от 09.02.2012 № 162-р (в редакции распоряжения Правительства РФ от 17.04.2017 № 717-р «О внесении изменений в распоряжение Правительства РФ от 09.02.2012 № 162-р») «Об утверждении перечней видов объектов федерального значения, подлежащих отображению на схемах территориального планирования российской Федерации».  |

|   | <p>2. Приказ Минэнерго России от 02.05.2024 № 108тд «Об утверждении документации по планировке территории для размещения объектов энергетики федерального значения «Реконструкция ВЛ 220 кВ Енисей – ГПП5,6 I, II цепь со строительством заходов на ПС 220 кВ Кразовская с образованием ВЛ 220 кВ Енисей – ГПП 5,6 с отпайками на ПС 220 Кразовская ориентировочной протяженностью 1,6 км, реконструкция ПС 220 кВ ЦРП-220 (расширение РУ 220 кВ на две линейные ячейки), техническое перевооружение ПС 500 кВ Енисей (модернизация устройств АОПО АТ-1, АТ-2, АОПО ВЛ 220 кВ Енисей – ЦРП-220, АОПО ВЛ 220 кВ Енисей – КИСК, АОПО ВЛ 220 кВ Красноярская ТЭЦ-3 – Енисей) (для технологического присоединения энергопринимающих устройств АО «РУСАЛ Красноярск»)».</p> <p>3. Инвестиционная программа ПАО «Россети», в редакции приказа от 28.12.2023 № 37@ «Об утверждении изменений, вносимых в инвестиционную программу публичного акционерного общества «Федеральная сетевая компания – Россети» на 2020 – 2024 годы, утвержденную приказом Минэнерго России от 27.12.2019 № 36@, с изменениями, внесенными приказом Минэнерго России от 27.12.2022 № 37@».</p> |  |   |   |                   |  |                   |   |                     |   |                      |   |                   |  |                    |  |                   |   |                    |  |
|---|---|--|---|---|-------------------|--|-------------------|---|---------------------|---|----------------------|---|-------------------|--|--------------------|--|-------------------|---|--------------------|--|
| 8   | <p>Сведения о правообладателе инженерного сооружения, которое переносится в связи с изъятием земельного участка для государственных или муниципальных нужд, а также о правообладателе инженерного сооружения, являющегося линейным объектом, реконструкция, капитальный ремонт которого (реконструкция, капитальный ремонт участков (частей) которого) осуществляются в связи с планируемым строительством, реконструкцией, капитальным ремонтом объектов капитального строительства, в случае, если заявитель не является правообладателем указанного инженерного сооружения: не требуется к заполнению.</p>   |  |   |   |                   |  |                   |   |                     |   |                      |   |                   |  |                    |  |                   |   |                    |  |
| 9   | <p>Кадастровые номера земельных участков (при их наличии), в отношении которых подано ходатайство об установлении публичного сервитута, адреса или иное описание местоположения таких земельных участков</p>  | <table border="1"> <thead> <tr> <th data-bbox="536 1021 906 1171">Кадастровый номер ЗУ, кадастровый квартал (в случае земель)</th> <th data-bbox="906 1021 1468 1171">Адрес или иное описание местоположения земельного участка (участков), в отношении которого испрашивается публичный сервитут</th> </tr> </thead> <tbody> <tr> <td data-bbox="536 1171 906 1283">24:11:0290201:127</td> <td data-bbox="906 1171 1468 1283">Красноярский край, р-н Емельяновский, 10 км Енисейского тракта (правая сторона), участок № 1</td> </tr> <tr> <td data-bbox="536 1283 906 1462">24:11:0290201:119</td> <td data-bbox="906 1283 1468 1462">Красноярский край, Емельяновский район, муниципальное образование Солонцовский сельсовет, квартал</td> </tr> <tr> <td data-bbox="536 1462 906 1574">24:11:0000000:13037</td> <td data-bbox="906 1462 1468 1574">Россия, Красноярский край, Емельяновский район, муниципальное образование Солонцовский сельсовет,</td> </tr> <tr> <td data-bbox="536 1574 906 1653">24:50:0000000:145821</td> <td data-bbox="906 1574 1468 1653">Красноярский край, г. Красноярск, район Бадалька, ТЭЦ 3 - КСЗ 3-3</td> </tr> <tr> <td data-bbox="536 1653 906 1731">24:50:0400403:140</td> <td data-bbox="906 1653 1468 1731">Красноярский край, г. Красноярск, Советский район, ул. Пограничников</td> </tr> <tr> <td data-bbox="536 1731 906 1877">24:50:0400388:2137</td> <td data-bbox="906 1731 1468 1877">г. Красноярск, ул. Пограничников, 40, соор. 431, сооружение - передаточный железнодорожный путь ст. Коркино Песчанка</td> </tr> <tr> <td data-bbox="536 1877 906 2056">24:50:0000000:287</td> <td data-bbox="906 1877 1468 2056">Красноярский край, г. Красноярск, станция Коркино в Советском районе, северо-западнее территории КРАМЗа</td> </tr> <tr> <td data-bbox="536 2056 906 2125">24:50:0400388:2193</td> <td data-bbox="906 2056 1468 2125">Красноярский край, г. Красноярск, Советский район, ул. Пограничников</td> </tr> </tbody> </table> | Кадастровый номер ЗУ, кадастровый квартал (в случае земель) | Адрес или иное описание местоположения земельного участка (участков), в отношении которого испрашивается публичный сервитут | 24:11:0290201:127 | Красноярский край, р-н Емельяновский, 10 км Енисейского тракта (правая сторона), участок № 1 | 24:11:0290201:119 | Красноярский край, Емельяновский район, муниципальное образование Солонцовский сельсовет, квартал | 24:11:0000000:13037 | Россия, Красноярский край, Емельяновский район, муниципальное образование Солонцовский сельсовет, | 24:50:0000000:145821 | Красноярский край, г. Красноярск, район Бадалька, ТЭЦ 3 - КСЗ 3-3 | 24:50:0400403:140 | Красноярский край, г. Красноярск, Советский район, ул. Пограничников | 24:50:0400388:2137 | г. Красноярск, ул. Пограничников, 40, соор. 431, сооружение - передаточный железнодорожный путь ст. Коркино Песчанка | 24:50:0000000:287 | Красноярский край, г. Красноярск, станция Коркино в Советском районе, северо-западнее территории КРАМЗа | 24:50:0400388:2193 | Красноярский край, г. Красноярск, Советский район, ул. Пограничников |
| Кадастровый номер ЗУ, кадастровый квартал (в случае земель) | Адрес или иное описание местоположения земельного участка (участков), в отношении которого испрашивается публичный сервитут   |  |   |   |                   |  |                   |   |                     |   |                      |   |                   |  |                    |  |                   |   |                    |  |
| 24:11:0290201:127   | Красноярский край, р-н Емельяновский, 10 км Енисейского тракта (правая сторона), участок № 1  |  |   |   |                   |  |                   |   |                     |   |                      |   |                   |  |                    |  |                   |   |                    |  |
| 24:11:0290201:119   | Красноярский край, Емельяновский район, муниципальное образование Солонцовский сельсовет, квартал   |  |   |   |                   |  |                   |   |                     |   |                      |   |                   |  |                    |  |                   |   |                    |  |
| 24:11:0000000:13037   | Россия, Красноярский край, Емельяновский район, муниципальное образование Солонцовский сельсовет,   |  |   |   |                   |  |                   |   |                     |   |                      |   |                   |  |                    |  |                   |   |                    |  |
| 24:50:0000000:145821  | Красноярский край, г. Красноярск, район Бадалька, ТЭЦ 3 - КСЗ 3-3   |  |   |   |                   |  |                   |   |                     |   |                      |   |                   |  |                    |  |                   |   |                    |  |
| 24:50:0400403:140   | Красноярский край, г. Красноярск, Советский район, ул. Пограничников  |  |   |   |                   |  |                   |   |                     |   |                      |   |                   |  |                    |  |                   |   |                    |  |
| 24:50:0400388:2137  | г. Красноярск, ул. Пограничников, 40, соор. 431, сооружение - передаточный железнодорожный путь ст. Коркино Песчанка  |  |   |   |                   |  |                   |   |                     |   |                      |   |                   |  |                    |  |                   |   |                    |  |
| 24:50:0000000:287   | Красноярский край, г. Красноярск, станция Коркино в Советском районе, северо-западнее территории КРАМЗа   |  |   |   |                   |  |                   |   |                     |   |                      |   |                   |  |                    |  |                   |   |                    |  |
| 24:50:0400388:2193  | Красноярский край, г. Красноярск, Советский район, ул. Пограничников  |  |   |   |                   |  |                   |   |                     |   |                      |   |                   |  |                    |  |                   |   |                    |  |

|    |  |                       |  |
|----|--|-----------------------|--|
|    |  | 24:11:0290201         | Красноярский край, Емельяновский район, муниципальное образование Солонцовский сельсовет |
|    |  | 24:50:0400403         | Красноярский край, г. Красноярск   |
| 10 | <p>Право, на котором инженерное сооружение принадлежит заявителю (если подано ходатайство об установлении публичного сервитута для реконструкции, капитального ремонта или эксплуатации указанного инженерного сооружения, реконструкции или капитального ремонта участка (части) инженерного сооружения, являющегося линейным объектом)</p> <p>Вид права, на котором инженерное сооружение принадлежит заявителю (если подано ходатайство об установлении публичного сервитута в целях реконструкции или эксплуатации инженерного сооружения): <u>собственность</u>, № 24:00:0000000:71194-24/106/2018-1 от 31.08.2018</p>  |                       |  |
| 11 | Сведения о способах представления результатов рассмотрения ходатайства:  |                       |  |
|    | в виде электронного документа, который направляется уполномоченным органом заявителю посредством электронной почты   | <u>да</u><br>(да/нет) |  |
|    | в виде бумажного документа, который заявитель получает непосредственно при личном обращении или посредством почтового отправления  | <u>да</u><br>(да/нет) |  |
| 12 | <p>Документы, прилагаемые к ходатайству:</p> <p>1. Графическое описание местоположения границ публичного сервитута и перечень координат характерных точек этих границ в системе координат, установленной для ведения Единого государственного реестра недвижимости:</p> <p>1.1. Схема расположения границ публичного сервитута в виде файла в формате PDF в полноцветном режиме с разрешением не менее 300 dpi в масштабе, обеспечивающем читаемость местоположения характерных точек.</p> <p>1.2. Описание местоположения границ публичного сервитута, содержащего координаты характерных точек границ публичного сервитута, в виде файла в формате XML, созданного с использованием XML-схем, обеспечивающих считывание и контроль представленных данных.</p> <p>2. Копия Приказа Минэнерго России от 02.05.2024 № 108тд «Об утверждении документации по планировке территории для размещения объектов энергетики федерального значения «Реконструкция ВЛ 220 кВ Енисей – ГПП5,6 I, II цепь со строительством заходов на ПС 220 кВ Кразовская с образованием ВЛ 220 кВ Енисей – ГПП 5,6 с отпайками на ПС 220 Кразовская ориентировочной протяженностью 1,6 км, реконструкция ПС 220 кВ ЦРП-220 (расширение РУ 220 кВ на две линейные ячейки), техническое перевооружение ПС 500 кВ Енисей (модернизация устройств АОПО АТ-1, АТ-2, АОПО ВЛ 220 кВ Енисей – ЦРП-220, АОПО ВЛ 220 кВ Енисей – КИСК, АОПО ВЛ 220 кВ Красноярская ТЭЦ-3 – Енисей) (для технологического присоединения энергопринимающих устройств АО «РУСАЛ Красноярск)»»;</p> <p>3. Выписка из ЕГРН на «ВЛ 220 кВ ГПП 5,6 - Енисей I и II цепь» от 25.12.2023 № КУВИ-001/2023-290693077;</p> <p>4. Технический паспорт на «ВЛ 220 кВ ГПП 5,6- Енисей I и II цепь»;</p> <p>5. Копия доверенности от 21.03.2024 № 104-23</p> |                       |  |
| 13 | Подтверждаю согласие на обработку персональных данных (сбор, систематизацию, накопление, хранение, уточнение (обновление, изменение), использование, распространение (в том числе передачу), обезличивание, блокирование, уничтожение персональных данных, а также иных действий, необходимых для обработки персональных данных в соответствии с законодательством Российской Федерации), в том числе в автоматизированном режиме  |                       |  |
| 14 | Подтверждаю, что сведения, указанные в настоящем ходатайстве, на дату представления ходатайства достоверны; документы (копии документов) и содержащиеся в них сведения   |                       |  |

|    |  |   |
|----|--|---|
|    | соответствуют требованиям, установленным статьей 39.41 Земельного кодекса Российской Федерации |   |
| 15 | Подпись:   | Дата:   |
|    | <br>(подпись) | <u>Директор Филиала АО «Россети<br/>ЦИУС ЕЭС» - ЦИУС Сибири</u><br><u>С.А. Беляков</u><br>(инициалы, фамилия) |
|    |  | "__" ____ 2024 г.   |



И.М. Райтер

**Графическое описание местоположения границ публичного сервитута в целях реконструкции и эксплуатации объекта электросетевого хозяйства федерального значения «ВЛ 220 кВ ГПП 5,6- Енисей I и II цепь» с образованием «ВЛ 220 кВ Енисей – Кразовская I цепь» в рамках инвестиционного проекта «Реконструкция ВЛ 220 кВ Енисей – ГПП5,6 I,II цепь со строительством заходов на ПС 220 кВ Кразовская с образованием ВЛ 220 кВ Енисей – ГПП 5,6 с отпайками на ПС 220 Кразовская ориентировочной протяженностью 1,6 км, реконструкция ПС 220 кВ ЦРП-220 (расширение РУ 220 кВ на две линейные ячейки), техническое перевооружение ПС 500 кВ Енисей (модернизация устройств АОПО АТ-1, АТ-2, АОПО ВЛ 220 кВ Енисей – ЦРП-220, АОПО ВЛ 220 кВ Енисей – КИСК, АОПО ВЛ 220 кВ Красноярская ТЭЦ-3 – Енисей) (для технологического присоединения энергопринимающих устройств АО «РУСАЛ Красноярск»)»**

(наименование объекта, местоположение границ которого описано (далее - объект))

## Раздел 1

### Сведения об объекте

| № п/п | Характеристики объекта  | Описание характеристик  |
|-------|---|---|
| 1     | 2   | 3   |
| 1.    | Местоположение объекта  | Красноярский край, город Красноярск;<br>Красноярский край, район Емельяновский,<br>сельсовет Солонцовский |
| 2.    | Площадь объекта +/- величина погрешности определения площади (Р +/- Дельта Р) | 36281 +/- 67 м <sup>2</sup>   |

|    |                             |  |
|----|-----------------------------|--|
| 3. | Иные характеристики объекта | <p>Публичный сервитут для использования земель и земельных участков в целях реконструкции и эксплуатации объекта электросетевого хозяйства федерального значения «ВЛ 220 кВ ГПП 5,6- Енисей I и II цепь» с образованием «ВЛ 220 кВ Енисей – Кразовская I цепь» в рамках инвестиционного проекта «Реконструкция ВЛ 220 кВ Енисей – ГПП5,6 I,II цепь со строительством заходов на ПС 220 кВ Кразовская с образованием ВЛ 220 кВ Енисей – ГПП 5,6 с отпайками на ПС 220 Кразовская ориентировочной протяженностью 1,6 км, реконструкция ПС 220 кВ ЦРП-220 (расширение РУ 220 кВ на две линейные ячейки), техническое перевооружение ПС 500 кВ Енисей (модернизация устройств АОПО АТ-1, АТ-2, АОПО ВЛ 220 кВ Енисей – ЦРП-220, АОПО ВЛ 220 кВ Енисей – КИСК, АОПО ВЛ 220 кВ Красноярская ТЭЦ-3 – Енисей) (для технологического присоединения энергопринимающих устройств АО «РУСАЛ Красноярск»)» сроком на 10 лет. Обладатель публичного сервитута: ПАО «Россети», ИНН 4716016979, ОГРН 1024701893336, адрес: 121353, г. Москва, вн. тер. г. муниципальный округ Можайский, ул. Беловежская, д. 4. Эл. почта: adm@sibir.cius-ees.ru, тел: 8 (391) 274-67-00</p> |
|    |                             |  |

## Раздел 2

### Сведения о местоположении границ объекта

1. Система координат МСК-24, зона 1

2. Сведения о характерных точках границ объекта

| Обозначение<br>характерных точек<br>границ | Координаты, м |           | Метод<br>определения<br>координат<br>характерной точки | Средняя<br>квадратическая<br>погрешность<br>положения<br>характерной<br>точки (Mt), м | Описание<br>обозначения<br>точки на<br>местности (при<br>наличии) |
|--|---------------|-----------|--|---|---|
|  | X             | Y         |  |   |   |
| 1  | 2             | 3         | 4  | 5   | 6   |
| 1  | 642112.32     | 106184.62 | Аналитический метод                                    | 0.1   | Закрепление отсутствует   |
| 2  | 642104.27     | 106203.06 | Аналитический метод                                    | 0.1   | Закрепление отсутствует   |
| 3  | 642069.88     | 106184.70 | Аналитический метод                                    | 0.1   | Закрепление отсутствует   |
| 4  | 642066.97     | 106183.70 | Аналитический метод                                    | 0.1   | Закрепление отсутствует   |
| 5  | 642043.48     | 106176.80 | Аналитический метод                                    | 0.1   | Закрепление отсутствует   |
| 6  | 642042.17     | 106177.59 | Аналитический метод                                    | 0.1   | Закрепление отсутствует   |
| 7  | 642036.71     | 106205.44 | Аналитический метод                                    | 0.1   | Закрепление отсутствует   |
| 8  | 642035.68     | 106208.75 | Аналитический метод                                    | 0.1   | Закрепление отсутствует   |
| 9  | 642011.76     | 106283.56 | Аналитический метод                                    | 0.1   | Закрепление отсутствует   |
| 10   | 642007.64     | 106286.36 | Аналитический метод                                    | 0.1   | Закрепление отсутствует   |
| 11   | 641989.43     | 106285.48 | Аналитический метод                                    | 0.1   | Закрепление отсутствует   |
| 12   | 641957.30     | 106282.73 | Аналитический метод                                    | 0.1   | Закрепление отсутствует   |
| 13   | 641955.11     | 106281.87 | Аналитический метод                                    | 0.1   | Закрепление отсутствует   |
| 14   | 641762.25     | 106205.68 | Аналитический метод                                    | 0.1   | Закрепление отсутствует   |
| 15   | 641759.96     | 106205.68 | Аналитический метод                                    | 0.1   | Закрепление отсутствует   |
| 16   | 641597.92     | 106258.97 | Аналитический метод                                    | 0.1   | Закрепление отсутствует   |
| 17   | 641398.07     | 106327.18 | Аналитический метод                                    | 0.1   | Закрепление отсутствует   |
| 18   | 641354.33     | 106341.97 | Аналитический метод                                    | 0.1   | Закрепление отсутствует   |
| 19   | 641340.11     | 106346.93 | Аналитический метод                                    | 0.1   | Закрепление отсутствует   |
| 20   | 641336.76     | 106347.93 | Аналитический метод                                    | 0.1   | Закрепление отсутствует   |
| 21   | 641171.10     | 106397.83 | Аналитический метод                                    | 0.1   | Закрепление отсутствует   |
| 22   | 641127.32     | 106411.03 | Аналитический метод                                    | 0.1   | Закрепление отсутствует   |

| 2. Сведения о характерных точках границ объекта |               |           |  |   |   |
|---|---------------|-----------|--|---|---|
| Обозначение<br>характерных точек<br>границ      | Координаты, м |           | Метод<br>определения<br>координат<br>характерной точки | Средняя<br>квадратическая<br>погрешность<br>положения<br>характерной<br>точки (Mt), м | Описание<br>обозначения<br>точки на<br>местности (при<br>наличии) |
|   | X             | Y         |  |   |   |
| 1   | 2             | 3         | 4  | 5   | 6   |
| 23  | 641114.36     | 106414.87 | Аналитический<br>метод                                 | 0.1   | Закрепление<br>отсутствует  |
| 24  | 641110.38     | 106413.79 | Аналитический<br>метод                                 | 0.1   | Закрепление<br>отсутствует  |
| 25  | 640966.83     | 106244.41 | Аналитический<br>метод                                 | 0.1   | Закрепление<br>отсутствует  |
| 26  | 640965.02     | 106242.14 | Аналитический<br>метод                                 | 0.1   | Закрепление<br>отсутствует  |
| 27  | 640860.41     | 106113.86 | Аналитический<br>метод                                 | 0.1   | Закрепление<br>отсутствует  |
| 28  | 640858.92     | 106113.58 | Аналитический<br>метод                                 | 0.1   | Закрепление<br>отсутствует  |
| 29  | 640775.52     | 106163.97 | Аналитический<br>метод                                 | 0.1   | Закрепление<br>отсутствует  |
| 30  | 640774.29     | 106165.63 | Аналитический<br>метод                                 | 0.1   | Закрепление<br>отсутствует  |
| 31  | 640747.15     | 106260.92 | Аналитический<br>метод                                 | 0.1   | Закрепление<br>отсутствует  |
| 32  | 640737.37     | 106295.11 | Аналитический<br>метод                                 | 0.1   | Закрепление<br>отсутствует  |
| 33  | 640738.08     | 106297.22 | Аналитический<br>метод                                 | 0.1   | Закрепление<br>отсутствует  |
| 34  | 640768.18     | 106323.65 | Аналитический<br>метод                                 | 0.1   | Закрепление<br>отсутствует  |
| 35  | 640761.16     | 106333.02 | Аналитический<br>метод                                 | 0.1   | Закрепление<br>отсутствует  |
| 36  | 640719.26     | 106304.25 | Аналитический<br>метод                                 | 0.1   | Закрепление<br>отсутствует  |
| 37  | 640717.93     | 106299.85 | Аналитический<br>метод                                 | 0.1   | Закрепление<br>отсутствует  |
| 38  | 640742.18     | 106215.95 | Аналитический<br>метод                                 | 0.1   | Закрепление<br>отсутствует  |
| 39  | 640757.66     | 106154.47 | Аналитический<br>метод                                 | 0.1   | Закрепление<br>отсутствует  |
| 40  | 640759.94     | 106151.40 | Аналитический<br>метод                                 | 0.1   | Закрепление<br>отсутствует  |
| 41  | 640861.18     | 106093.64 | Аналитический<br>метод                                 | 0.1   | Закрепление<br>отсутствует  |
| 42  | 640865.55     | 106094.48 | Аналитический<br>метод                                 | 0.1   | Закрепление<br>отсутствует  |
| 43  | 640980.23     | 106229.16 | Аналитический<br>метод                                 | 0.1   | Закрепление<br>отсутствует  |
| 44  | 640982.62     | 106232.14 | Аналитический<br>метод                                 | 0.1   | Закрепление<br>отсутствует  |
| 45  | 641116.78     | 106394.77 | Аналитический<br>метод                                 | 0.1   | Закрепление<br>отсутствует  |
| 46  | 641118.46     | 106395.22 | Аналитический<br>метод                                 | 0.1   | Закрепление<br>отсутствует  |
| 47  | 641122.62     | 106393.74 | Аналитический<br>метод                                 | 0.1   | Закрепление<br>отсутствует  |



| 2. Сведения о характерных точках границ объекта                 |               |           |  |   |   |
|---|---------------|-----------|--|---|---|
| Обозначение<br>характерных точек<br>границ                      | Координаты, м |           | Метод<br>определения<br>координат<br>характерной точки | Средняя<br>квадратическая<br>погрешность<br>положения<br>характерной<br>точки (Mt), м | Описание<br>обозначения<br>точки на<br>местности (при<br>наличии) |
|   | X             | Y         |  |   |   |
| 1   | 2             | 3         | 4  | 5   | 6   |
| 48  | 641165.62     | 106378.44 | Аналитический<br>метод                                 | 0.1   | Закрепление<br>отсутствует  |
| 49  | 641329.56     | 106320.24 | Аналитический<br>метод                                 | 0.1   | Закрепление<br>отсутствует  |
| 50  | 641330.78     | 106319.82 | Аналитический<br>метод                                 | 0.1   | Закрепление<br>отсутствует  |
| 51  | 641575.96     | 106244.91 | Аналитический<br>метод                                 | 0.1   | Закрепление<br>отсутствует  |
| 52  | 641592.98     | 106239.61 | Аналитический<br>метод                                 | 0.1   | Закрепление<br>отсутствует  |
| 53  | 641622.50     | 106230.04 | Аналитический<br>метод                                 | 0.1   | Закрепление<br>отсутствует  |
| 54  | 641759.32     | 106185.68 | Аналитический<br>метод                                 | 0.1   | Закрепление<br>отсутствует  |
| 55  | 641763.03     | 106185.69 | Аналитический<br>метод                                 | 0.1   | Закрепление<br>отсутствует  |
| 56  | 641965.25     | 106264.44 | Аналитический<br>метод                                 | 0.1   | Закрепление<br>отсутствует  |
| 57  | 641983.60     | 106268.05 | Аналитический<br>метод                                 | 0.1   | Закрепление<br>отсутствует  |
| 58  | 641997.74     | 106268.90 | Аналитический<br>метод                                 | 0.1   | Закрепление<br>отсутствует  |
| 59  | 641999.29     | 106267.85 | Аналитический<br>метод                                 | 0.1   | Закрепление<br>отсутствует  |
| 60  | 642016.54     | 106202.97 | Аналитический<br>метод                                 | 0.1   | Закрепление<br>отсутствует  |
| 61  | 642017.58     | 106199.60 | Аналитический<br>метод                                 | 0.1   | Закрепление<br>отсутствует  |
| 62  | 642030.41     | 106161.33 | Аналитический<br>метод                                 | 0.1   | Закрепление<br>отсутствует  |
| 63  | 642034.48     | 106158.86 | Аналитический<br>метод                                 | 0.1   | Закрепление<br>отсутствует  |
| 64  | 642073.16     | 106164.66 | Аналитический<br>метод                                 | 0.1   | Закрепление<br>отсутствует  |
| 65  | 642076.63     | 106165.84 | Аналитический<br>метод                                 | 0.1   | Закрепление<br>отсутствует  |
| 1   | 642112.32     | 106184.62 | Аналитический<br>метод                                 | 0.1   | Закрепление<br>отсутствует  |
| 3. Сведения о характерных точках части (частей) границы объекта |               |           |  |   |   |
| Обозначение<br>характерных точек<br>части границы               | Координаты, м |           | Метод<br>определения<br>координат<br>характерной точки | Средняя<br>квадратическая<br>погрешность<br>положения<br>характерной<br>точки (Mt), м | Описание<br>обозначения<br>точки на<br>местности (при<br>наличии) |
|   | X             | Y         |  |   |   |
| 1   | 2             | 3         | 4  | 5   | 6   |
| -   | -             | -         | -  | -   | -   |

### Раздел 3

#### Сведения о местоположении измененных (уточненных) границ объекта

1. Система координат -

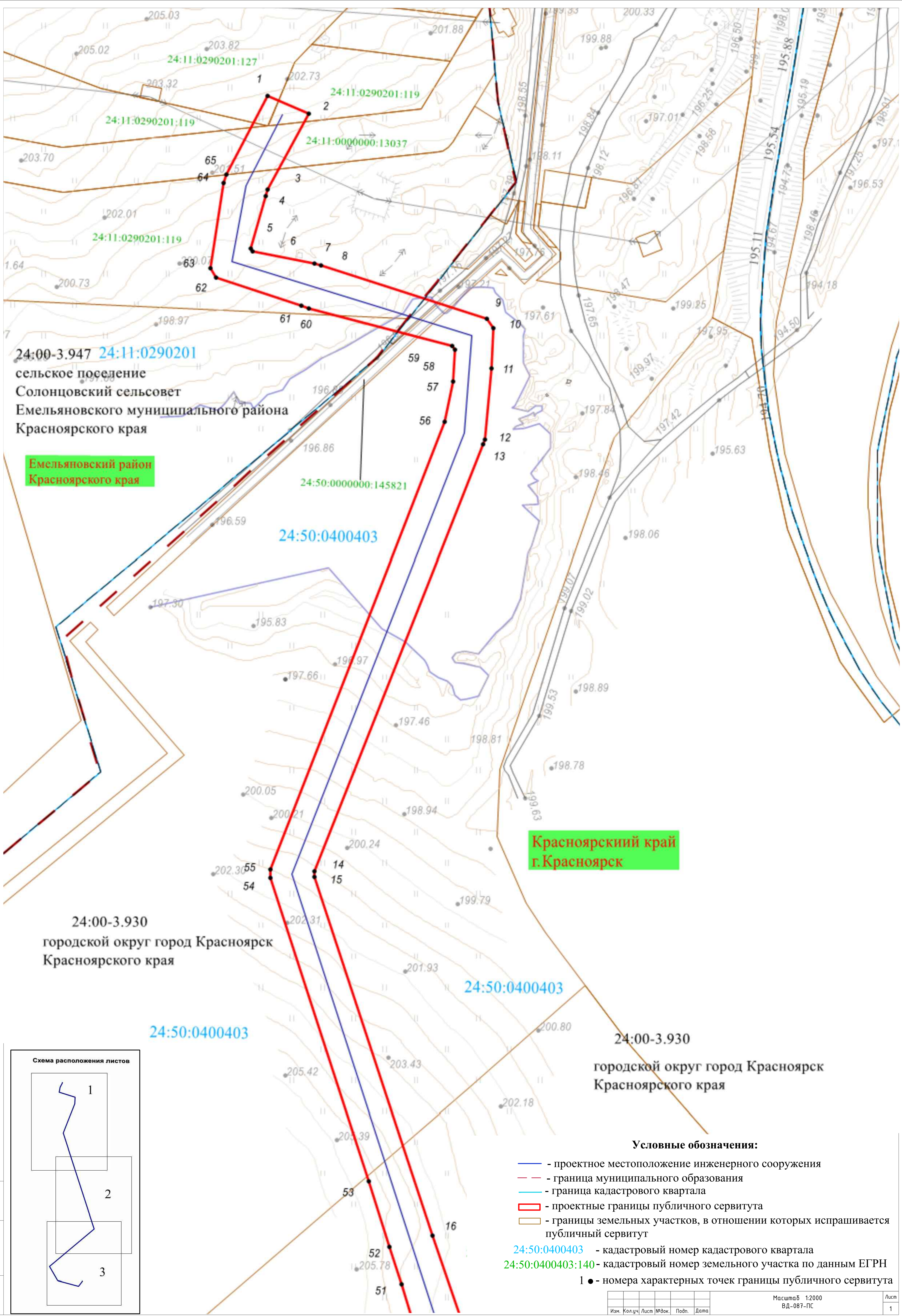
2. Сведения о характерных точках границ объекта

| Обозначение<br>характерных<br>точек границ | Существующие<br>координаты, м |   | Измененные<br>(уточненные)<br>координаты, м |   | Метод<br>определения<br>координат<br>характерной<br>точки | Средняя<br>квадратическая<br>погрешность<br>положения<br>характерной<br>точки (M <sub>t</sub> ), м | Описание<br>обозначения<br>точки на<br>местности<br>(при<br>наличии) |
|--|-------------------------------|---|---|---|---|--|--|
|  | X                             | Y | X   | Y |   |  |  |
| 1  | 2                             | 3 | 4   | 5 | 6   | 7  | 8  |
| -  | -                             | - | -   | - | -   | -  |  |

3. Сведения о характерных точках части (частей) границы объекта

| Обозначение<br>характерных<br>точек части<br>границы | Существующие<br>координаты, м |   | Измененные<br>(уточненные)<br>координаты, м |   | Метод<br>определения<br>координат<br>характерной<br>точки | Средняя<br>квадратическая<br>погрешность<br>положения<br>характерной<br>точки (M <sub>t</sub> ), м | Описание<br>обозначения<br>точки на<br>местности<br>(при<br>наличии) |
|--|-------------------------------|---|---|---|---|--|--|
|  | X                             | Y | X   | Y |   |  |  |
| 1  | 2                             | 3 | 4   | 5 | 6   | 7  | 8  |
| -  | -                             | - | -   | - | -   | -  |  |





24:00-3.947 24:11:0290201  
 сельское поселение  
 Солонцовский сельсовет  
 Емельяновского муниципального района  
 Красноярского края

Емельяновский район  
 Красноярского края

Красноярский край  
 г. Красноярск

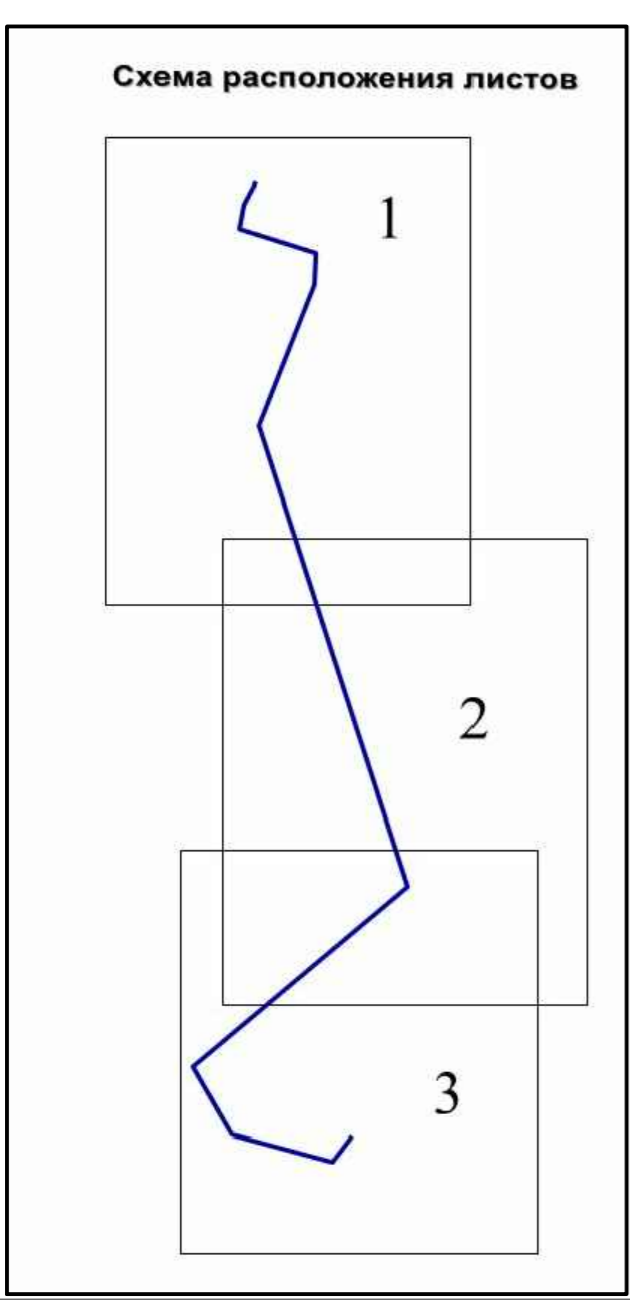
24:00-3.930  
 городской округ город Красноярск  
 Красноярского края

24:00-3.930  
 городской округ город Красноярск  
 Красноярского края

**Условные обозначения:**

- - проектное местоположение инженерного сооружения
- - - граница муниципального образования
- - граница кадастрового квартала
- - - - проектные границы публичного сервитута
- границы земельных участков, в отношении которых испрашивается публичный сервитут

24:50:0400403 - кадастровый номер кадастрового квартала  
 24:50:0400403:140 - кадастровый номер земельного участка по данным ЕГРН  
 1 ● - номера характерных точек границы публичного сервитута





24:50:0400403:140  
24:50:0400403

24:00-3.930  
городской округ город Красноярск  
Красноярского края

24:50:0400403

24:50:0400403

24:50:0000000:287

24:50:0000000:287

24:50:0400388:2137

Инд. № подл. Подп. и дата. Взам. инв. №

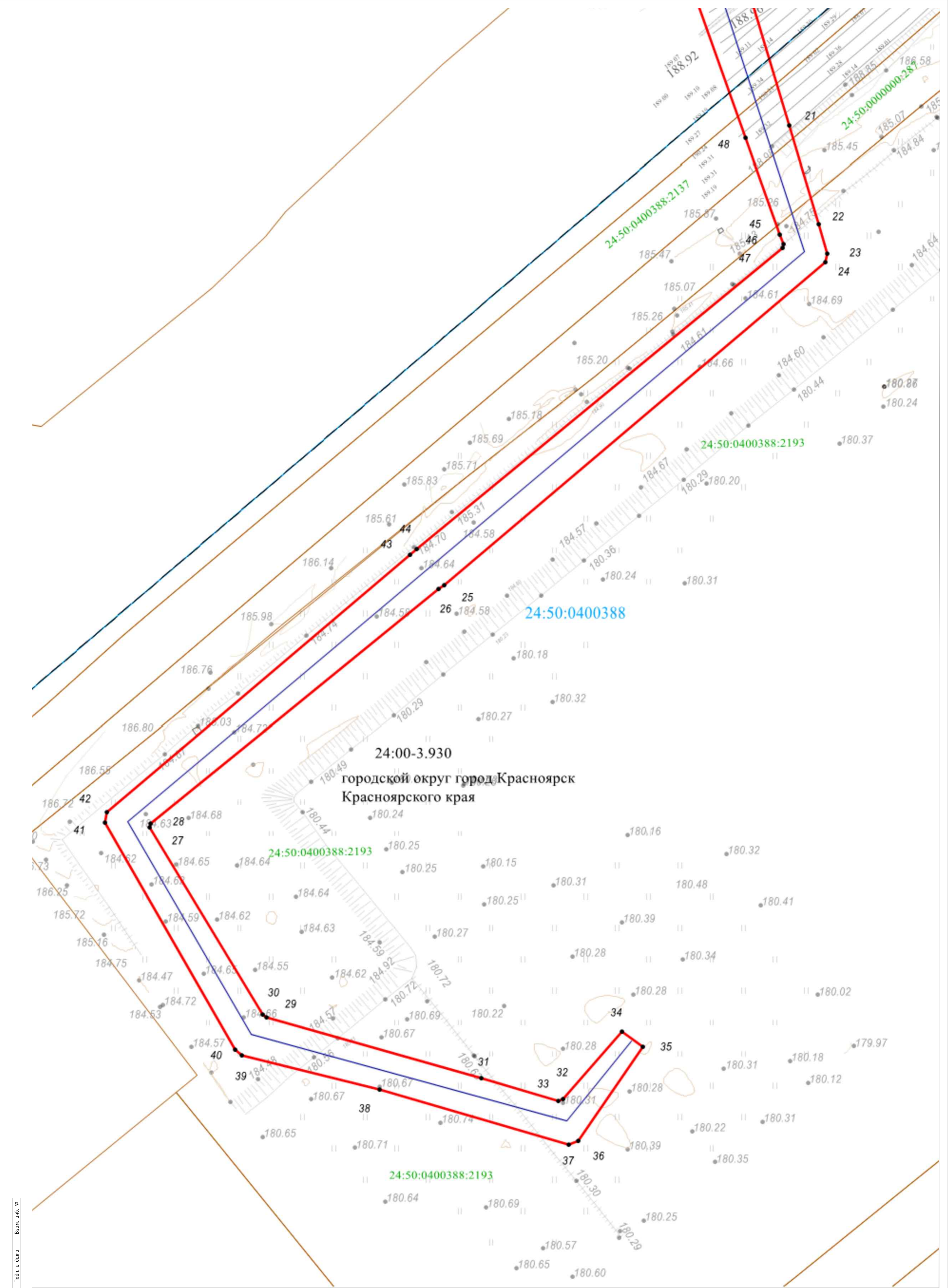
| Изм. | Кол.уч. | Лист | № док. | Подп. | Дата |
|------|---------|------|--------|-------|------|
|      |         |      |        |       |      |

ВД-087-ПС

Лист  
2

Формат А1





24:00-3.930  
 городской округ город Красноярск  
 Красноярского края

Инд. № подл. Подп. и дата. Взам. инв. №

|      |        |      |        |       |      |
|------|--------|------|--------|-------|------|
| Изм. | Кол-во | Лист | № док. | Подп. | Дата |
|      |        |      |        |       |      |

ВД-087-ПС

Лист 3

Формат А1